



Województwo
Małopolskie

WYKORZYSTANE USŁUG SIECIOWYCH DO AKTUALIZACJI BAZ DANYCH BUDYNKÓW I PUNKTÓW ADRESOWYCH WOJEWÓDZTWA MAŁOPOLSKIEGO



Województwo
Małopolskie

Baza danych budynków i punktów adresowych

| Aktualnie w zasobie WODGiK w Krakowie | | Będące w zasobie WODGiK w Krakowie w I kwartale 2011 r. |
|--|--|--|
| powiaty opracowane przez Główny Urząd Geodezji i Kartografii | powiaty opracowane przez Województwo Małopolskie | powiaty aktualnie opracowywane przez Województwo Małopolskie |
| 2009 | 2009/2010 | 2010/2011 |
| chrzanowski, gorlicki, miechowski, myślenicki, olkuski, oświęcimski, proszowicki, suski | tatrzański, wielicki | brzeski, bocheński, dąbrowski, m. Kraków, m. Nowy Sącz, m. Tarnów, krakowski, limanowski, nowotarski, nowosądecki, tarnowski, wadowicki |



Województwo
Małopolskie

Baza Danych Obiektów Topograficznych Województwa Małopolskiego

AKTUALNIE OPRACOWYWANE:

- dla 11 powiatów: chrzanowskiego, gorlickiego, miechowskiego, myślenickiego, nowotarskiego, olkuskiego, oświęcimskiego, proszowickiego, suskiego, tatrzańskiego, wielickiego:
 - warstwa terenów leśnych i zadrzewionych oraz oddziały leśne oraz
 - aktualizacja warstw: dróg, budowli mostowych, kolei, przepraw promowych, cieków, obszarów wód, budowli hydrotechnicznych, budowli ziemnych, parków narodowych i krajobrazowych oraz rezerwatów przyrody,
- dla 11 powiatów: bocheńskiego, brzeskiego, dąbrowskiego, limanowskiego, m. Kraków, m. Tarnów, m. Nowy Sącz, krakowskiego, tarnowskiego, nowosądeckiego, wadowickiego:
 - warstwa budynków, punktów adresowych, obrębów ewidencyjnych, obszarów miejscowości oraz
 - terenów leśnych i zadrzewionych, oddziałów leśnych oraz aktualizacji warstw: dróg, budowli mostowych, kolei, przepraw promowych, cieków, obszarów wód, budowli hydrotechnicznych, budowli ziemnych, parków narodowych i krajobrazowych oraz rezerwatów przyrody.



Województwo
Małopolskie

Baza danych budynków i punktów adresowych

| BBBD_A – budynki | | | |
|--|------------|----------|--|
| Nazwa atrybutu | Typ danych | Wymagane | Opis atrybutu, przykładowe wartości |
| <i>ID</i> | T(38) | TAK | Identyfikator obiektu |
| FUNKCJA_OGOLNA [SL_FUN_OG_BUD] | T(3) | TAK | Przeważająca funkcja budynku: m - mieszkalny, p - przemysłowy, h - handlowy lub usługowy, |
| FUNKCJA_SZCZEGOLOWA [SL_FUN_SZ_BUD] | T(3) | TAK | Szczegółowa funkcja budynku (zgodna z funkcją ogólną): Tk- dworzec kolejowy, Kk - kino |
| KOD_KST | T(4) | NIE | Kod wg Klasyfikacji Środków Trwałych |
| NAZWA | T(255) | NIE | Nazwa własna np. Urząd Miasta Krakowa, Rotunda |
| L_KONDYGNACJI | N(3) | NIE | Parter liczy się jako pierwsza kondygnacja |
| WYSOKOSC_M | N(3) | NIE | Dla budynków wysokich, dla których trudno jest określić liczbę kondygnacji, np. dla kościołów, |
| ZABYTEK | T(3) | NIE | Informacja o zabytkowym charakterze budynku z rejestru zabytków nieruchomych Krajowego Ośrodka Badań i Dokumentacji Zabytek: 1 – zabytek, 0 – nie zabytek |
| ID_ULICY [ULICE] | N(38) | NIE | Odniesienie do tabeli z wykazem nazw ulic |
| INFORM_DODATKOWA | T(255) | NIE | Dodatkowe informacje dotyczące obiektu, np. dla elektrowni podać rodzaj: jądrowa, wodna |
| X_ | | | Zestaw atrybutów specjalnych zgodnie z przedstawionymi w tabeli w pkt. X. Warunków Technicznych. |
| TYP GEOMETRYCZNY: OBSZAR | | | |

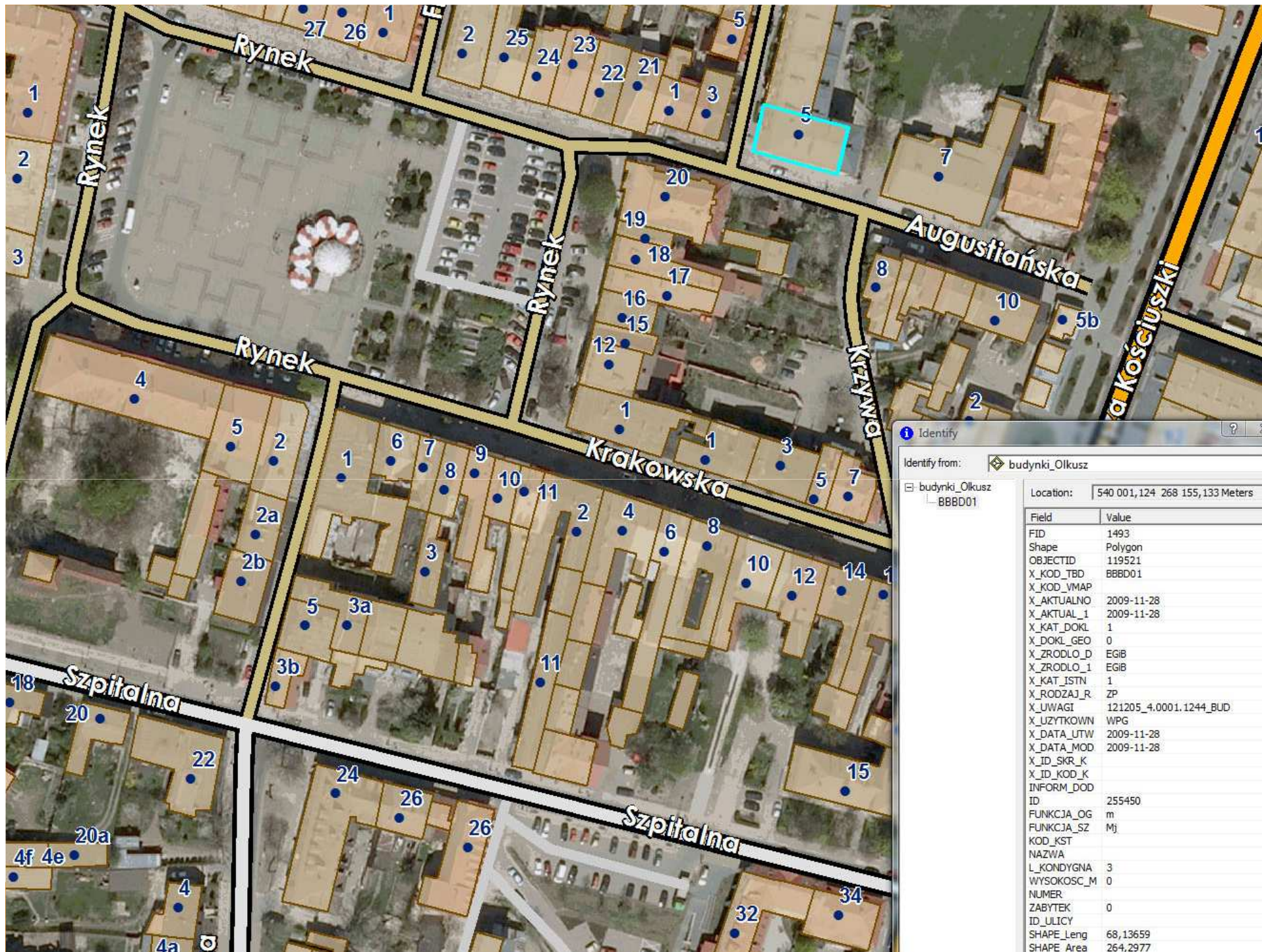


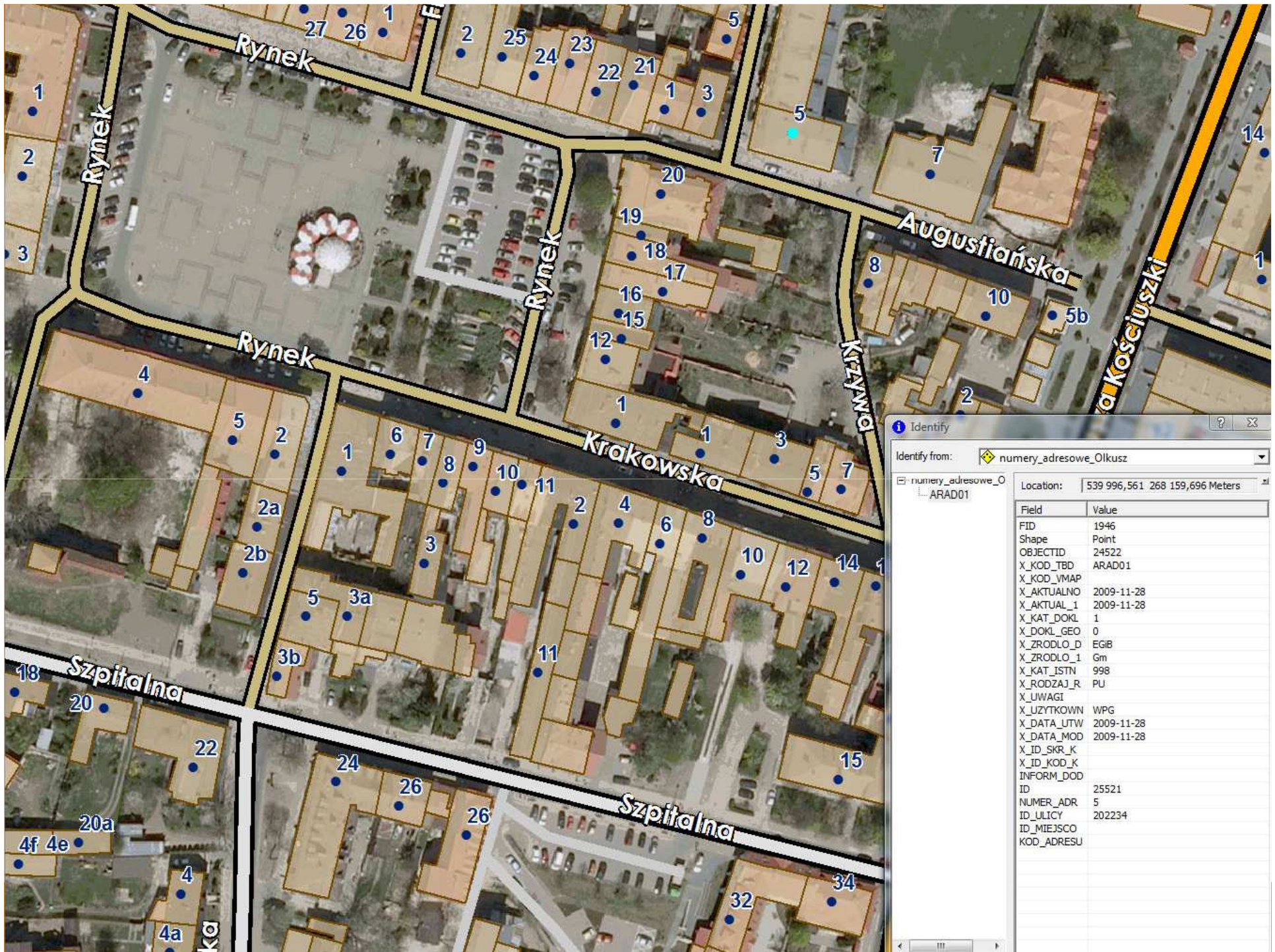
Województwo
Małopolskie

Baza danych budynków i punktów adresowych

| ARAD_P - punkty adresowe | | | |
|---------------------------------|------------|----------|--|
| Nazwa atrybutu | Typ danych | Wymagane | Opis atrybutu, przykładowe wartości |
| <i>ID</i> | T(38) | TAK | Identyfikator obiektu |
| NUMER_ADR | T(10) | TAK | Numer adresowy, np. 10a |
| ID_ULICY [ULICE] | T(38) | NIE | Należy wypełniać w przypadku, w którym adres odnosi się do ulicy lub obszaru adresowego, a nie do całej miejscowości |
| ID_MIEJSCOWOSCI [ADMS_A] | T(38) | NIE | Należy wypełnić w każdym przypadku, dla każdego punktu adresowego; w przypadku gdy adres odnosi się tylko do miejscowości, np. Stara Wieś 234 nie wypełnia się atrybutu ID_ULICY |
| KOD_ADRESU_GM | T(50) | NIE | Identyfikator pozwalający na powiązanie punktu adresowego w TBD z punktem adresowym zapisanym w bazach danych prowadzonych na poziomie gminy |
| X_ | | | Zestaw atrybutów specjalnych zgodnie z przedstawionymi w tabeli w pkt. X Warunków Technicznych. |
| TYP GEOMETRYCZNY: PUNKT | | | |

| ADRESY | | | |
|----------------|------------|----------|--|
| Nazwa atrybutu | Typ danych | Wymagane | Opis kolumny, przykładowe wartości |
| <i>ID</i> | T(38) | TAK | Identyfikator punktu adresowego w ARAD_P |
| ID_TERYT | T(7) | TAK | Identyfikator TERYT miejscowości, w której znajduje się punkt adresowy |
| KOD_POCZTOWY | T(6) | TAK | Kod pocztowy (np. 31-156) |



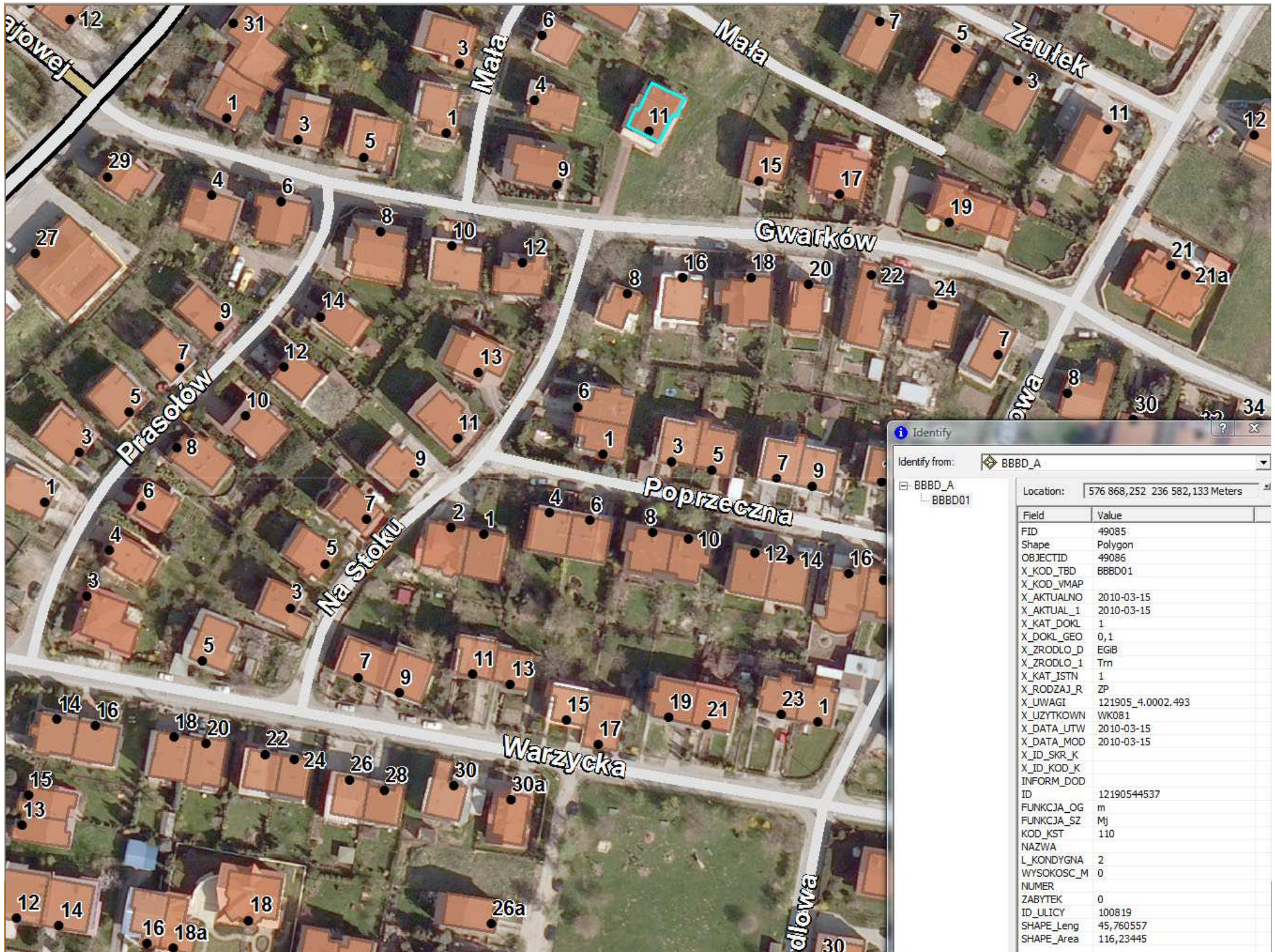


Identify from: **numery_adresowe_Olkusz**

Identify from: **numery_adresowe_O**
 ARAD01

Location: 539 996,561 268 159,696 Meters

| Field | Value |
|-------------|------------|
| FID | 1946 |
| Shape | Point |
| OBJECTID | 24522 |
| X_KOD_TBD | ARAD01 |
| X_KOD_VMAP | |
| X_AKTUALNO | 2009-11-28 |
| X_AKTUAL_1 | 2009-11-28 |
| X_KAT_DOKL | 1 |
| X_DOKL_GEO | 0 |
| X_ZRODLO_D | EGIB |
| X_ZRODLO_1 | Gm |
| X_KAT_ISTN | 998 |
| X_RODZAJ_R | PU |
| X_UWAGI | |
| X_UZYTOKOWN | WPG |
| X_DATA_LUTW | 2009-11-28 |
| X_DATA_MOD | 2009-11-28 |
| X_ID_SKR_K | |
| X_ID_KOD_K | |
| INFORM_DOD | |
| ID | 25521 |
| NUMER_ADR | 5 |
| ID_ULICY | 202234 |
| ID_MIEJSKO | |
| KOD_ADRESU | |



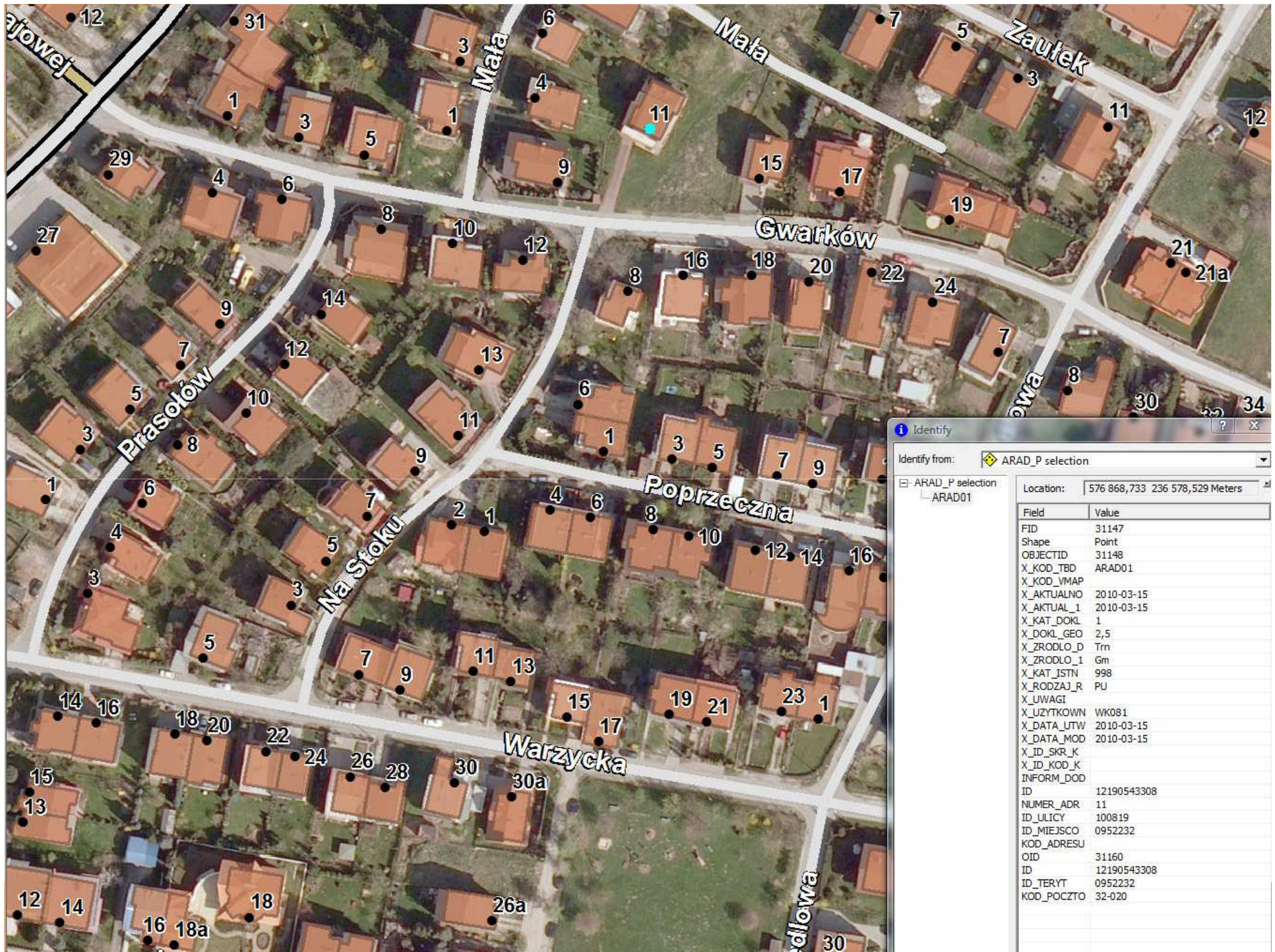
Identify

Identify from: **BBBD_A**

BBBD_A
BBBD01

Location: 576 868,252 236 582,133 Meters

| Field | Value |
|-------------|-------------------|
| FID | 49085 |
| Shape | Polygon |
| OBJECTID | 49086 |
| X_KOD_TBD | BBBD01 |
| X_KOD_VMAP | |
| X_AKTUALNO | 2010-03-15 |
| X_AKTUAL_1 | 2010-03-15 |
| X_KAT_DOKL | 1 |
| X_DOKL_GEO | 0,1 |
| X_ZRODLO_D | EGIB |
| X_ZRODLO_1 | Trn |
| X_KAT_IJSTN | 1 |
| X_RODZAJ_R | ZP |
| X_UWAGI | 121905_4.0002.493 |
| X_UZYTKOWN | WK081 |
| X_DATA_UTW | 2010-03-15 |
| X_DATA_MOD | 2010-03-15 |
| X_ID_SKR_K | |
| X_ID_KOD_K | |
| INFORM_DOD | |
| ID | 12190544537 |
| FUNKCJA_OG | m |
| FUNKCJA_SZ | Mj |
| KOD_KST | 110 |
| NAZWA | |
| L_KONDYGNA | 2 |
| WYSOKOSC_M | 0 |
| NUMER | |
| ZABYTEK | 0 |
| ID_ULICY | 100819 |
| SHAPE_Leng | 45,760557 |
| SHAPE_Area | 116,23445 |





Województwo
Małopolskie

Baza danych budynków i punktów adresowych

Powiat wielicki:

35 198 numerów adresowych

54 865 budynków

Powiat tatrzański:

16 824 numerów adresowych

31 362 budynków



Województwo
Małopolskie

Baza danych budynków i punktów adresowych powiatu tatrzańskiego – rejestr numeracji porządkowej gm. Biały Dunajec

| rok | Nr.działki | Adres nadany | Numer nadany | Miejscowość | Nr.sprawy | Data |
|------|-------------------------|-------------------------------------|--------------|---------------|-----------------|------------|
| 1986 | 7511//30 | (M. Lipcowego) Jana Pawła II | 355B | Biały Dunajec | G-8411/35/86 | 22-12-1986 |
| 1986 | 4806 | Stołowe) Skupniowa | 26B | Biały Dunajec | G-8411/34/86 | 03-12-1986 |
| 1986 | 1866//12 | Gliczarów Górny | 106B | Biały Dunajec | G-8411/33/86 | 01-12-1986 |
| 1986 | 1775 | Gliczarów Górny | 36A | Biały Dunajec | G-8411/32/86 | 01-12-1986 |
| 1986 | 6340//3 | Generała Galicy | 44A | Biały Dunajec | G-8411/31/86 | 24-11-1986 |
| 1986 | 4577, 4571//1 | Sierockie | 39B | Biały Dunajec | G-8411/30/86 | 21-11-1986 |
| 1986 | 3952//2 | Mił.Podh. | 35A | Biały Dunajec | G-8411/28/86 | 13-11-1986 |
| 1986 | 4675//2, 4675//3 | (Lenina) Piłsudskiego | 7A | Biały Dunajec | G-8411/27/86 | 30-10-1986 |
| 1986 | 3997//3 | Miłośników Podhala | 70A | Biały Dunajec | G-E 8411/19/86 | 18-08-1986 |
| 1986 | 3014//3 | Kościuszki | 64A | Biały Dunajec | UG-E 8411/17/86 | 11-08-1986 |
| 1986 | 3255//7 | Kościuszki | 45A | Biały Dunajec | UG-E 8411/18/86 | 11-08-1986 |
| 1986 | 7506//33 | (Manifestu Lipcowego) Jana Pawła II | 341A | Biały Dunajec | UG-E 8411/16/86 | 31-07-1986 |
| 1986 | 7516/51 | (Manifestu Lipcowego) Jana Pawła II | 332A | Biały Dunajec | G-8411/10/86 | 23-04-1986 |
| 1986 | 12266, 12258 | Krajowe | 4C | Biały Dunajec | G-8411/9/86 | 17-04-1986 |
| 1986 | 3692//1 | Miłośników Podhala | 9A | Biały Dunajec | G-8411/8/86 | 17-04-1986 |
| 1986 | 3963//3 | Miłośników Podhala | 45A | Biały Dunajec | G-8411/5/86 | 12-03-1986 |
| 1986 | 11772/3 | (Manifestu Lipcowego) Jana Pawła II | 52D | Biały Dunajec | G-8411/3/86 | 12-02-1986 |
| 1986 | 7853//1 | (Manifestu Lipcowego) Jana Pawła II | 328A | Biały Dunajec | G-8411/1/86 | 18-01-1986 |
| 1988 | 7981//8 | Manifestu Lipcowego | 316A | Biały Dunajec | G-8411/39/88 | 19-12-1988 |
| 1988 | 6028//13 | Generała Galicy | 55C | Biały Dunajec | G-8411/36/88 | 06-12-1988 |
| 1988 | 11048//1 | Manifestu Lipcowego | 122A | Biały Dunajec | G-8411/26/88 | 01-08-1988 |
| 1988 | 5296//3 | Lenina | 51 | Biały Dunajec | G-8411/24/88 | 30-06-1988 |
| 1988 | 12455/1, 12455/2, 12469 | Krajowe | 1A | Biały Dunajec | G-8411/21/88 | 10-05-1988 |
| 1988 | 4289//12 | Miłośników Podhala | 90A | Biały Dunajec | G-8411/20/88 | 10-05-1988 |
| 1988 | 11661//2 | Manifestu Lipcowego | 65A | Biały Dunajec | G-8411/18/88 | 27-04-1988 |
| 1988 | 1635//1 | Gliczarowska | 5 | Biały Dunajec | G-8411/15/88 | 18-03-1988 |
| 1988 | 11028//4 | Manifestu Lipcowego | 126A | Biały Dunajec | G-8411/8/88 | 15-02-1988 |
| 1988 | 3007//2 | Kościuszki | 63A | Biały Dunajec | G-8411/-/88 | 03-02-1988 |
| 1989 | 9634/1, 9646/3 | Manifestu Lipcowego | 225A | Biały Dunajec | G-8411/9/89 | 21-06-1989 |
| 1989 | 9247/1, 9247/2, 9208/1 | Manifestu Lipcowego | 244A | Biały Dunajec | G-8411/11/89 | 22-06-1989 |
| 1989 | 562/3 | Wincentego Witosa | 1 | Biały Dunajec | G-8411/13/89 | 04-10-1989 |
| 1989 | 3668//7 | Wincentego Witosa | 5 | Biały Dunajec | G-8411/14/89 | 03-10-1989 |
| 1989 | 3668//6 | Wincentego Witosa | 6 | Biały Dunajec | G-8411/15/89 | 04-10-1989 |
| 1989 | 3668//4, 3669//4 | Wincentego Witosa | 4 | Biały Dunajec | G-8411/16/89 | 04-10-1989 |



Województwo
Małopolskie

Baza danych budynków i punktów adresowych powiatu tatrzańskiego – rejestr numeracji porządkowej gm. Poronin

wieś : MAŁE CICHE

| nr p. | nr sprawy | nr działki | właściciel | nadany numer | NR DECYZJI |
|-------|-----------|--------------------------------------|------------|------------------|------------|
| 1. | 33/91 | 5101/2 5139/3 5149/3 5142/3 | | 61 B | |
| 2. | 16/91 | 5162/2 | | 55 B | |
| 3. | 59/94 | 5006/8 ; 5008/11 | | 37 D | |
| 4. | 58/94 | 5211/29 5211/32 | | 82 B | |
| 5. | 31/94 | 5053/1 | | 43 B | |
| 6. | 17/94 | 5211/24 | | 71 B | |
| 7. | 2/95 | 5009/1, 5008/7 | | 39 A | |
| 8. | 31/95 | 5017/6 | | 42 A | |
| 9. | 3/96 | 5211/21 | | 81 A Zazadnia | |
| 10. | 3/97 | 5400/3 | | 1 | |
| 11. | 46/97 | 5001/11 | | 36 B | |



Województwo
Małopolskie

Baza danych budynków i punktów adresowych - dane z Urzędu Statystycznego w Krakowie

Raport utworzono: 21-01-2010 07:44:00
System TERYT - NOBC
COIS Zakład w Łodzi

Str. 1 z 11

Wykaz numerów rejonów statystycznych i obwodów spisowych

Województwo: 12 - MAŁOPOLSKIE
Powiat: 19 - wielicki
Gmina: 044 - Niepołomice

| Rejon | Nr obwodu | Nr obwodu do NSP2002 | Nr obrębu ewidencyjnego | Dane adresowe | Numery domów |
|------------------------|-----------|----------------------|-------------------------|--|--|
| 395441 | 1 | 09195 | 000 | ul. Chwałców (02931) | 1,14 |
| | | | | ul. Kątek (08299) | 1,2,3,5,7,9 |
| | | | | ul. Krakowska (09796) | 1,2,3(2b),3A,4,5,5A,6,6A,7,8,8A,9,10,11,12,12A,13,15,16,17,19,21,23,25,27,29,31,BN/1 |
| | | | | ul. Franciszka Książka (28805) | 5 |
| | | | | ul. Podlęska (16808) | 1,2,4,5,6A,7,7A,8,9,10,11,12,13,14,14A,16,17,18,19,24 |
| | 2 | 09196 | 000 | ul. Błonie (01465) | 2,3,5,6,11,14,15,16,19,21,22,25A(nm),28,29,33,34,35,36,39,40,42,44,46 |
| | | | | ul. Różana (19000) | 10,11 |
| | | | | ul. Sportowa (20683) | 1,1A,2,3,4,5,7,9,11,12,13,14,15,17,19,21,22,BN/1 |
| | | | | ul. Torowa (22897) | 1,2,3(2b),4,4A,5,6,7,8,9,10,11,12(2b),14,15,16,16A,19,21 |
| | 3 | 09197 | 000 | ul. Borówkowa (01874) | 8 |
| | | | | ul. Grabska (06049) | 1,1A,3,5,7,14,17,17A,23,35,37,39,45,47 |
| | | | | ul. Grunwaldzka (06260) | 39,40,41,42,43,43A,44,45,47,49,51,53,55 |
| ul. Płaszowska (16492) | | | | 1,2,3,4,6,7,7A,10,12,14,16,18,20,20A,20B,20C,20D,22,24,26A,26B,32,34 | |
| ul. Polna (17011) | | | | 1,2,2A | |
| | | | ul. Poziomkowa (17390) | 25 | |



Województwo
Małopolskie

Baza danych budynków i punktów adresowych

Przeprowadzenie weryfikacji wszystkich adresów pomiędzy materiałami źródłowymi:

- rejestrem numeracji porządkowej nieruchomości prowadzonej przez właściwe urzędy miast i gmin,
- bazami pozyskanymi z ośrodków dokumentacji geodezyjnej i kartograficznej (w szczególności z ewidencji gruntów i budynków),
- bazą TERYT.

(dane weryfikowane dla poszczególnych gmin – każda gmina w osobnej tabeli)



Województwo
Małopolskie

Baza danych budynków i punktów adresowych powiatu wielickiego gm. Niepołomice- weryfikacja adresów z materiałów źródłowych

| OJD | ID1 | ID ARAD P | MIJSCOWOS | URZAD MIAS | TERYT | ODGIK EGIB | ODGIK INNE | UWAGI |
|-----|-----|-------------|-------------|-------------------------|-------------------------|-------------------------|------------|--|
| 137 | 138 | | Niepołomice | ul. Droga Królewska 22 | | | | Wolny numer adresowy nie przypisany do działki ewidencyjnej |
| 138 | 139 | 12190441631 | Niepołomice | ul. Droga Królewska 23 | ul. Droga Królewska 23 | ul. Droga Królewska 23 | | |
| 139 | 140 | | Niepołomice | ul. Droga Królewska 24 | | | | Wolny numer adresowy nie przypisany do działki ewidencyjnej |
| 140 | 141 | | Niepołomice | ul. Droga Królewska 25 | | | | Wolny numer adresowy nie przypisany do działki ewidencyjnej |
| 141 | 142 | 12190441632 | Niepołomice | ul. Droga Królewska 13b | ul. Droga Królewska 13B | ul. Droga Królewska 13b | | |
| 142 | 143 | | Niepołomice | ul. Droga Królewska 26 | | | | Wolny numer adresowy nie przypisany do działki ewidencyjnej |
| 143 | 144 | 12190441633 | Niepołomice | ul. Droga Królewska 27 | | ul. Droga Królewska 27 | | Dane w GUS nieaktualne |
| 144 | 145 | | Niepołomice | ul. Droga Królewska 28 | | | | Wolny numer adresowy nie przypisany do działki ewidencyjnej |
| 145 | 146 | 12190441634 | Niepołomice | ul. Droga Królewska 29 | ul. Droga Królewska 29 | ul. Droga Królewska 29 | | |
| 146 | 147 | 12190441635 | Niepołomice | ul. Droga Królewska 30 | | ul. Droga Królewska 30 | | Rezerwacja numeru adresowego |
| 147 | 148 | 12190441636 | Niepołomice | ul. Droga Królewska 31 | ul. Droga Królewska 31 | ul. Droga Królewska 31 | | |
| 148 | 149 | | Niepołomice | ul. Droga Królewska 32 | | | | Wolny numer adresowy nie przypisany do działki ewidencyjnej |
| 149 | 150 | 12190441637 | Niepołomice | ul. Droga Królewska 33 | ul. Droga Królewska 33 | ul. Droga Królewska 33 | | |
| 150 | 151 | | Niepołomice | ul. Droga Królewska 34 | | | | Wolny numer adresowy nie przypisany do działki ewidencyjnej |
| 151 | 152 | 12190441638 | Niepołomice | ul. Droga Królewska 35 | ul. Droga Królewska 35 | ul. Droga Królewska 35 | | |
| 152 | 153 | 12190441639 | Niepołomice | ul. Droga Królewska 35a | | ul. Droga Królewska 35a | | Dane w GUS nieaktualne |
| 153 | 154 | | Niepołomice | ul. Droga Królewska 36 | | | | Wolny numer adresowy nie przypisany do działki ewidencyjnej |
| 154 | 155 | 12190441640 | Niepołomice | ul. Droga Królewska 37 | ul. Droga Królewska 37 | ul. Droga Królewska 37 | | |
| 155 | 156 | 12190441641 | Niepołomice | ul. Droga Królewska 38 | ul. Droga Królewska 38 | ul. Droga Królewska 38 | | |
| 156 | 157 | 12190441642 | Niepołomice | ul. Droga Królewska 39 | ul. Droga Królewska 39 | ul. Droga Królewska 39 | | |
| 157 | 158 | 12190441643 | Niepołomice | ul. Droga Królewska 39a | ul. Droga Królewska 39A | ul. Droga Królewska 39a | | |
| 158 | 159 | 12190441644 | Niepołomice | ul. Droga Królewska 40 | ul. Droga Królewska 40 | ul. Droga Królewska 40 | | |
| 159 | 160 | 12190441645 | Niepołomice | ul. Droga Królewska 41 | ul. Droga Królewska 41 | ul. Droga Królewska 41 | | |
| 160 | 161 | 12190441646 | Niepołomice | ul. Droga Królewska 42 | ul. Droga Królewska 42 | ul. Droga Królewska 42 | | |
| 161 | 162 | 12190441647 | Niepołomice | ul. Droga Królewska 43 | ul. Droga Królewska 43 | ul. Droga Królewska 43 | | |
| 162 | 163 | 12190441648 | Niepołomice | ul. Droga Królewska 42a | ul. Droga Królewska 42A | ul. Droga Królewska 42A | | |
| 163 | 164 | 12190441649 | Niepołomice | ul. Droga Królewska 43a | ul. Droga Królewska 43A | ul. Droga Królewska 43a | | |
| 164 | 165 | 12190441650 | Niepołomice | ul. Droga Królewska 43b | ul. Droga Królewska 43B | ul. Droga Królewska 43b | | |
| 165 | 166 | 12190441651 | Niepołomice | ul. Droga Królewska 44 | | ul. Droga Królewska 44 | | Dane w GUS nieaktualne |
| 166 | 167 | 12190441652 | Niepołomice | ul. Droga Królewska 45 | ul. Droga Królewska 45 | ul. Droga Królewska 45 | | |
| 167 | 168 | | Niepołomice | ul. Droga Królewska 46 | | | | Wolny numer adresowy nie przypisany do działki ewidencyjnej |
| 168 | 169 | 12190441653 | Niepołomice | ul. Droga Królewska 47 | ul. Droga Królewska 47 | ul. Droga Królewska 47 | | |
| 169 | 170 | 12190441654 | Niepołomice | ul. Droga Królewska 49 | ul. Droga Królewska 49 | ul. Droga Królewska 49 | | |
| 170 | 171 | 12190441655 | Niepołomice | ul. Droga Królewska 51 | ul. Droga Królewska 51 | ul. Droga Królewska 51 | | |
| 171 | 172 | 12190441656 | Niepołomice | ul. Droga Królewska 53 | ul. Droga Królewska 53 | ul. Droga Królewska 53 | | |
| 172 | 173 | 12190441657 | Niepołomice | ul. Droga Królewska 53a | | ul. Droga Królewska 53a | | Dane w GUS nieaktualne |
| 173 | 174 | 12190443084 | Niepołomice | ul. Droga Królewska 55 | ul. Droga Królewska 55 | | | Numer adresowy przypisany do działki ewidencyjnej - Rezerwacja r |
| 174 | 175 | 12190443085 | Niepołomice | ul. Droga Królewska 55a | | | | Numer adresowy przypisany do działki ewidencyjnej - Rezerwacja r |
| 175 | 176 | 12190441658 | Niepołomice | ul. Droga Królewska 57 | ul. Droga Królewska 57 | ul. Droga Królewska 57 | | |
| 176 | 177 | 12190441659 | Niepołomice | ul. Droga Królewska 57a | ul. Droga Królewska 57A | ul. Droga Królewska 57a | | |
| 177 | 178 | 12190441660 | Niepołomice | ul. Droga Królewska 59 | ul. Droga Królewska 59 | ul. Droga Królewska 59 | | |
| 178 | 179 | 12190441661 | Niepołomice | ul. Droga Królewska 61 | ul. Droga Królewska 61 | ul. Droga Królewska 61 | | |
| 179 | 180 | 12190441662 | Niepołomice | ul. Droga Królewska 63 | ul. Droga Królewska 63 | ul. Droga Królewska 63 | | |
| 180 | 181 | 12190441663 | Niepołomice | ul. Droga Królewska 65 | ul. Droga Królewska 65 | ul. Droga Królewska 65 | | |
| 181 | 182 | 12190443107 | Niepołomice | ul. Droga Królewska 67 | | | | Numer adresowy przypisany do działki ewidencyjnej - Rezerwacja r |
| 182 | 183 | | Niepołomice | ul. Droga Królewska 69 | | | | Archiwalny numer adresowy |
| 183 | 184 | 12190440694 | Niepołomice | ul. Droga Królewska 71 | ul. Droga Królewska 71 | ul. Droga Królewska 71 | | |



Województwo
Małopolskie

Baza danych budynków i punktów adresowych

W przypadku występowania jakichkolwiek rozbieżności dla danych adresowych pochodzących z rejestrów numeracji porządkowej nieruchomości a danych z ośrodków dokumentacji geodezyjnej i kartograficznej (EGIB bądź inne źródło) oraz danych z TERYT, należy dokonać uzgodnienia rozbieżności w urzędzie gminy oraz zestawić informacje w tabeli

(dane weryfikowane dla poszczególnych gmin – każda gmina w osobnej tabeli)



Województwo
Małopolskie

Baza danych budynków i punktów adresowych powiatu wielickiego gm. Niepołomice- weryfikacja adresów w gminie

| OID | ID1 | ID ARAD P | MIJSCOWOS | U GMINY | TERYT | ODGIK EGIB | UWAGI |
|-----|-----|-------------|-------------|--------------------------|-------------------------|--------------------------|--|
| 59 | 138 | | Niepołomice | ul. Droga Królewska 22 | | | Wolny numer adresowy nie przypisany do działki ewidencyjnej |
| 60 | 140 | | Niepołomice | ul. Droga Królewska 24 | | | Wolny numer adresowy nie przypisany do działki ewidencyjnej |
| 61 | 141 | | Niepołomice | ul. Droga Królewska 25 | | | Wolny numer adresowy nie przypisany do działki ewidencyjnej |
| 62 | 143 | | Niepołomice | ul. Droga Królewska 26 | | | Wolny numer adresowy nie przypisany do działki ewidencyjnej |
| 63 | 144 | 12190441634 | Niepołomice | ul. Droga Królewska 27 | | ul. Droga Królewska 27 | Dane w GUS nieaktualne |
| 64 | 145 | | Niepołomice | ul. Droga Królewska 28 | | | Wolny numer adresowy nie przypisany do działki ewidencyjnej |
| 65 | 147 | 12190441636 | Niepołomice | ul. Droga Królewska 30 | | ul. Droga Królewska 30 | Rezerwacja numeru adresowego |
| 66 | 149 | | Niepołomice | ul. Droga Królewska 32 | | | Wolny numer adresowy nie przypisany do działki ewidencyjnej |
| 67 | 151 | | Niepołomice | ul. Droga Królewska 34 | | | Wolny numer adresowy nie przypisany do działki ewidencyjnej |
| 68 | 153 | 12190441640 | Niepołomice | ul. Droga Królewska 35a | | ul. Droga Królewska 35a | Dane w GUS nieaktualne |
| 69 | 154 | | Niepołomice | ul. Droga Królewska 36 | | | Wolny numer adresowy nie przypisany do działki ewidencyjnej |
| 70 | 166 | 12190441652 | Niepołomice | ul. Droga Królewska 44 | | ul. Droga Królewska 44 | Dane w GUS nieaktualne |
| 71 | 168 | | Niepołomice | ul. Droga Królewska 46 | | | Wolny numer adresowy nie przypisany do działki ewidencyjnej |
| 72 | 173 | 12190441658 | Niepołomice | ul. Droga Królewska 53a | | ul. Droga Królewska 53a | Dane w GUS nieaktualne |
| 73 | 174 | 12190443098 | Niepołomice | ul. Droga Królewska 55 | ul. Droga Królewska 55 | | Numer adresowy przypisany do działki ewidencyjnej - Rezerwacja numeru adresowego |
| 74 | 175 | 12190443099 | Niepołomice | ul. Droga Królewska 55a | | | Numer adresowy przypisany do działki ewidencyjnej - Rezerwacja numeru adresowego |
| 75 | 182 | 12190443121 | Niepołomice | ul. Droga Królewska 67 | | | Numer adresowy przypisany do działki ewidencyjnej - Rezerwacja numeru adresowego |
| 76 | 183 | | Niepołomice | ul. Droga Królewska 69 | | | Archiwalny numer adresowy |
| 77 | 185 | 12190442984 | Niepołomice | ul. Droga Królewska 73 | | | Numer adresowy przypisany do działki ewidencyjnej - Rezerwacja numeru adresowego |
| 78 | 186 | 12190442985 | Niepołomice | ul. Droga Królewska 75 | | | Numer adresowy przypisany do działki ewidencyjnej - Rezerwacja numeru adresowego |
| 79 | 188 | 12190442986 | Niepołomice | ul. Droga Królewska 79 | | | Numer adresowy przypisany do działki ewidencyjnej - Rezerwacja numeru adresowego |
| 80 | 189 | 12190443220 | Niepołomice | ul. Droga Królewska 81 | | | Numer adresowy przypisany do działki ewidencyjnej - Rezerwacja numeru adresowego |
| 81 | 190 | 12190443123 | Niepołomice | ul. Droga Królewska 83 | | | Numer adresowy przypisany do działki ewidencyjnej - Rezerwacja numeru adresowego |
| 82 | 191 | 12190443124 | Niepołomice | ul. Droga Królewska 85 | | | Numer adresowy przypisany do działki ewidencyjnej - Rezerwacja numeru adresowego |
| 83 | 192 | 12190443125 | Niepołomice | ul. Droga Królewska 87 | | | Numer adresowy przypisany do działki ewidencyjnej - Rezerwacja numeru adresowego |
| 84 | 193 | 12190440697 | Niepołomice | ul. Droga Królewska 89 | | ul. Droga Królewska 89 | Dane w GUS nieaktualne |
| 85 | 194 | 12190442987 | Niepołomice | ul. Droga Królewska 91 | | | Numer adresowy przypisany do działki ewidencyjnej - Rezerwacja numeru adresowego |
| 86 | 195 | | Niepołomice | ul. Droga Królewska 93 | ul. Droga Królewska 93 | ul. Droga Królewska 93 | Archiwalny numer adresowy |
| 87 | 199 | | Niepołomice | ul. Droga Królewska 101 | ul. Droga Królewska 101 | | Brak danych ewidencyjnych |
| 88 | 200 | | Niepołomice | ul. Droga Królewska 103 | | | Archiwalny numer adresowy |
| 89 | 201 | 12190440177 | Niepołomice | ul. Droga Królewska 105 | ul. Droga Królewska 105 | | Rezerwacja numeru adresowego |
| 90 | 202 | | Niepołomice | ul. Droga Królewska 107 | ul. Droga Królewska 107 | ul. Droga Królewska 107 | Archiwalny numer adresowy |
| 91 | 203 | 12190442988 | Niepołomice | ul. Droga Królewska 109 | | | Numer adresowy przypisany do działki ewidencyjnej - Rezerwacja numeru adresowego |
| 92 | 207 | 12190440704 | Niepołomice | ul. Droga Królewska 105j | | ul. Droga Królewska 105J | Rezerwacja numeru adresowego |
| 93 | 208 | 12190442992 | Niepołomice | ul. Droga Królewska 117 | | | Numer adresowy przypisany do działki ewidencyjnej - Rezerwacja numeru adresowego |
| 94 | 209 | 12190442993 | Niepołomice | ul. Droga Królewska 119 | | | Numer adresowy przypisany do działki ewidencyjnej - Rezerwacja numeru adresowego |
| 95 | 210 | 12190442991 | Niepołomice | ul. Droga Królewska 121 | | | Numer adresowy przypisany do działki ewidencyjnej - Rezerwacja numeru adresowego |
| 96 | 211 | 12190442994 | Niepołomice | ul. Droga Królewska 123 | | | Numer adresowy przypisany do działki ewidencyjnej - Rezerwacja numeru adresowego |
| 97 | 212 | 12190442995 | Niepołomice | ul. Droga Królewska 125 | | | Numer adresowy przypisany do działki ewidencyjnej - Rezerwacja numeru adresowego |
| 98 | 213 | 12190442989 | Niepołomice | ul. Droga Królewska 127 | | | Rezerwacja numeru adresowego |
| 99 | 214 | 12190440705 | Niepołomice | ul. Droga Królewska 129 | | ul. Droga Królewska 129 | Dane w GUS nieaktualne |
| 100 | 215 | 12190442990 | Niepołomice | ul. Droga Królewska 130 | | | Numer adresowy przypisany do działki ewidencyjnej - Rezerwacja numeru adresowego |
| 101 | 219 | 12190441668 | Niepołomice | ul. Fabryczna 7 | | ul. Fabryczna 7 | Dane w GUS nieaktualne |
| 102 | 220 | 12190441669 | Niepołomice | ul. Fabryczna 9 | | ul. Fabryczna 9 | Dane w GUS nieaktualne |
| 103 | 222 | 12190442925 | Niepołomice | ul. Fabryczna 4 | | | Dane w GUS nieaktualne |



Województwo
Małopolskie

Baza danych budynków i punktów adresowych

W przypadku gdy niemożliwe jest wyjaśnienie rozbieżności i uzgodnienie właściwych danych adresowych w urzędzie gminy/miasta, należy dokonać wywiadu terenowego. Należy przyjąć zasadę wprowadzania danych ze źródeł w następującej hierarchii: GMINA, TERYT, ODGiK, TEREN.

W takim przypadku należy wprowadzić odpowiednią wartość dla atrybutu X_ZRODLO_DANYCH_A.



Województwo
Małopolskie

Baza danych budynków i punktów adresowych powiatu wielickiego gm. Niepołomice- weryfikacja adresów w terenie

| OID | ID1 | ID ARAD P | MIEJSCOWOS | URZAD MIAS | TERYT | ODGIK EGIB | TEREN | UWAGI TERE |
|-----|------|-------------|-------------|------------------------------|------------------------------|--------------------------|--------------------------|---|
| 85 | 2319 | | Niepołomice | ul. Długa 2a | ul. Długa 2A | | | Nie odnaleziono numeru adresowego w terenie |
| 5 | 199 | | Niepołomice | ul. Droga Królewska 101 | ul. Droga Królewska 101 | | | Nie odnaleziono numeru adresowego w terenie |
| 7 | 224 | 12190441671 | Niepołomice | ul. Fabryczna 10 | | ul. Fabryczna 10 | ul. Fabryczna 10 | Stwierdzono dubel numeru adresowego w terenie |
| 6 | 221 | 12190441669 | Niepołomice | ul. Fabryczna 8 | | ul. Fabryczna 8 | ul. Fabryczna 8 | Stwierdzono dubel numeru adresowego w terenie |
| 134 | 3542 | | Niepołomice | ul. Franciszka Ziemby 1 | ul. Franciszka Ziemby 1 | | | Nie odnaleziono numeru adresowego w terenie |
| 9 | 269 | 12190440068 | Niepołomice | ul. Grabska 11 | | | ul. Grabska 11 | Stwierdzono dubel numeru adresowego w terenie |
| 10 | 273 | 12190440718 | Niepołomice | ul. Grabska 15a | | ul. Grabska 15a | ul. Grabska 15a | Stwierdzono dubel numeru adresowego w terenie |
| 8 | 266 | 12190440713 | Niepołomice | ul. Grabska 5 | ul. Grabska 5 | ul. Grabska 5 | ul. Grabska 5 | Stwierdzono dubel numeru adresowego w terenie |
| 29 | 992 | | Niepołomice | ul. Grunwaldzka 37a | ul. Grunwaldzka 37a | | | Nie odnaleziono numeru adresowego w terenie |
| 30 | 994 | | Niepołomice | ul. Grunwaldzka 37c | ul. Grunwaldzka 37c | | | Nie odnaleziono numeru adresowego w terenie |
| 31 | 995 | | Niepołomice | ul. Grunwaldzka 37d | ul. Grunwaldzka 37d | | | Nie odnaleziono numeru adresowego w terenie |
| 32 | 996 | | Niepołomice | ul. Grunwaldzka 37e | ul. Grunwaldzka 37e | | | Nie odnaleziono numeru adresowego w terenie |
| 33 | 997 | | Niepołomice | ul. Grunwaldzka 37f | ul. Grunwaldzka 37f | | | Nie odnaleziono numeru adresowego w terenie |
| 34 | 998 | | Niepołomice | ul. Grunwaldzka 37g | ul. Grunwaldzka 37g | | | Nie odnaleziono numeru adresowego w terenie |
| 35 | 1000 | | Niepołomice | ul. Grunwaldzka 37i | ul. Grunwaldzka 37i | | | Nie odnaleziono numeru adresowego w terenie |
| 136 | 3546 | | Niepołomice | ul. Grunwaldzka 37j | ul. Grunwaldzka 37j | | | Nie odnaleziono numeru adresowego w terenie |
| 36 | 1003 | | Niepołomice | ul. Grunwaldzka 37l | ul. Grunwaldzka 37l | | | Nie odnaleziono numeru adresowego w terenie |
| 37 | 1004 | | Niepołomice | ul. Grunwaldzka 37n | ul. Grunwaldzka 37n | | | Nie odnaleziono numeru adresowego w terenie |
| 38 | 1005 | | Niepołomice | ul. Grunwaldzka 37m | ul. Grunwaldzka 37m | | | Nie odnaleziono numeru adresowego w terenie |
| 39 | 1006 | | Niepołomice | ul. Grunwaldzka 37o | ul. Grunwaldzka 37o | | | Nie odnaleziono numeru adresowego w terenie |
| 40 | 1007 | | Niepołomice | ul. Grunwaldzka 37p | ul. Grunwaldzka 37p | | | Nie odnaleziono numeru adresowego w terenie |
| 102 | 2969 | 12190442554 | Niepołomice | ul. Grunwaldzka 40 | ul. Grunwaldzka 40 | ul. Grunwaldzka 40 | ul. Grunwaldzka 40 | Stwierdzono dubel numeru adresowego w terenie |
| 103 | 2977 | 12190442562 | Niepołomice | ul. Grunwaldzka 45 | ul. Grunwaldzka 45 | ul. Grunwaldzka 45 | ul. Grunwaldzka 45 | Stwierdzono dubel numeru adresowego w terenie |
| 11 | 362 | | Niepołomice | ul. Ignacego Daszyńskiego 60 | ul. Ignacego Daszyńskiego 60 | | | Nie odnaleziono numeru adresowego w terenie |
| 1 | 15 | 12190440587 | Niepołomice | ul. Jasna 6 | ul. Jasna 6 | ul. Jasna 6 | ul. Jasna 6 | Stwierdzono dubel numeru adresowego w terenie |
| 2 | 32 | | Niepołomice | ul. Karola Świerczewskiego 8 | ul. Karola Świerczewskiego 8 | | | Nie odnaleziono numeru adresowego w terenie |
| 3 | 68 | 12190440811 | Niepołomice | ul. Kolejowa 10 | ul. Kolejowa 10 | ul. Kolejowa 10 | ul. Kolejowa 10 | Stwierdzono dubel numeru adresowego w terenie |
| 137 | 3553 | 12190441207 | Niepołomice | ul. Kolejowa 6 | ul. Kolejowa 6 | ul. Kolejowa 6 | ul. Kolejowa 6 | Stwierdzono dubel numeru adresowego w terenie |
| 12 | 415 | | Niepołomice | ul. Kolejowa 7a | ul. Kolejowa 7A | | | Nie odnaleziono numeru adresowego w terenie |
| 13 | 530 | | Niepołomice | ul. Kusocińskiego 1 | ul. Kusocińskiego 1 | | | Nie odnaleziono numeru adresowego w terenie |
| 14 | 531 | | Niepołomice | ul. Kusocińskiego 2 | ul. Kusocińskiego 2 | | | Nie odnaleziono numeru adresowego w terenie |
| 15 | 548 | 12190443333 | Niepołomice | ul. Lawendowa 7 | | | ul. Lawendowa 7 | Stwierdzono dubel numeru adresowego w terenie |
| 16 | 550 | 12190440288 | Niepołomice | ul. Lawendowa 9 | | | ul. Lawendowa 9 | Stwierdzono dubel numeru adresowego w terenie |
| 19 | 646 | 12190441462 | Niepołomice | ul. Łąkowa 2 | | ul. Łąkowa 2 | ul. Łąkowa 2 | Stwierdzono dubel numeru adresowego w terenie |
| 189 | 3935 | 12190442809 | Niepołomice | ul. Mikołaja Kopernika 1 | ul. Mikołaja Kopernika 1 | ul. Mikołaja Kopernika 1 | ul. Mikołaja Kopernika 1 | Stwierdzono dubel numeru adresowego w terenie |
| 86 | 2383 | 12190442293 | Niepołomice | ul. Mikołaja Kopernika 2 | | ul. Mikołaja Kopernika 2 | ul. Mikołaja Kopernika 2 | Stwierdzono dubel numeru adresowego w terenie |
| 92 | 2451 | 12190443197 | Niepołomice | ul. Mokra 11 | | | ul. Mokra 11 | Stwierdzono dubel numeru adresowego w terenie |
| 91 | 2447 | 12190442347 | Niepołomice | ul. Mokra 7 | | ul. Mokra 7 | ul. Mokra 7 | Stwierdzono dubel numeru adresowego w terenie |
| 93 | 2501 | 12190442385 | Niepołomice | ul. Myśliwska 1 | ul. Myśliwska 1 | ul. Myśliwska 1 | ul. Myśliwska 1 | Stwierdzono dubel numeru adresowego w terenie |
| 87 | 2573 | | Niepołomice | ul. Na Grobli 1 | ul. Na Grobli 1 | | | Nie odnaleziono numeru adresowego w terenie |
| 88 | 2574 | 12190440987 | Niepołomice | ul. Na Grobli 1A | ul. Na Grobli 1A | ul. Na Grobli 1a | ul. Na Grobli 1A | Stwierdzono dubel numeru adresowego w terenie |
| 89 | 2601 | 12190441008 | Niepołomice | ul. Na Grobli 2e | | ul. Na Grobli 2e | ul. Na Grobli 2e | Stwierdzono dubel numeru adresowego w terenie |
| 90 | 2613 | 12190441014 | Niepołomice | ul. Na Tamie 2b | ul. Na Tamie 2B | ul. Na Tamie 2B | ul. Na Tamie 2b | Stwierdzono dubel numeru adresowego w terenie |
| 94 | 2633 | 12190441031 | Niepołomice | ul. Niepołomicka 19 | ul. Niepołomicka 19 | ul. Niepołomicka 19 | ul. Niepołomicka 19 | Stwierdzono dubel numeru adresowego w terenie |
| 95 | 2691 | 12190442424 | Niepołomice | ul. Ogrodowa 20 | ul. Ogrodowa 20 | ul. Ogrodowa 20 | ul. Ogrodowa 20 | Stwierdzono dubel numeru adresowego w terenie |
| 96 | 2785 | 12190442487 | Niepołomice | ul. Olchowa 10 | ul. Olchowa 10 | ul. Olchowa 10 | ul. Olchowa 10 | Stwierdzono dubel numeru adresowego w terenie |
| 107 | 3196 | 12190442635 | Niepołomice | ul. Parkowa 18 | | ul. Parkowa 18 | ul. Parkowa 18 | Stwierdzono dubel numeru adresowego w terenie |
| 108 | 3212 | 12190442648 | Niepołomice | ul. Partyzantów 21 | ul. Partyzantów 21 | ul. Partyzantów 21 | ul. Partyzantów 21 | Stwierdzono dubel numeru adresowego w terenie |
| 109 | 3238 | 12190443196 | Niepołomice | ul. Partyzantów 46a | | | ul. Partyzantów 46a | Stwierdzono dubel numeru adresowego w terenie |
| 124 | 3361 | 12190442690 | Niepołomice | ul. Piękna 1 | | ul. Piękna 1 | ul. Piękna 1 | Stwierdzono dubel numeru adresowego w terenie |



Województwo
Małopolskie

Baza danych obiektów topograficznych jako realizacja w ramach Małopolskiej Infrastruktury Informacji Przestrzennej

Odbiorcy:

- Krakowskie Pogotowie Ratunkowe w Krakowie,
- Państwowa Straż Pożarna,
- Główny Urząd Statystyczny,
- Parki Narodowe,
- Małopolski Zarząd Melioracji i Urządzeń Wodnych w Krakowie,
- Regionalny Zarząd Gospodarki Wodnej w Krakowie,
- Pozostali klienci WODGiK.



Województwo
Małopolskie

Baza danych obiektów topograficznych jako realizacja w ramach Małopolskiej Infrastruktury Informacji Przestrzennej

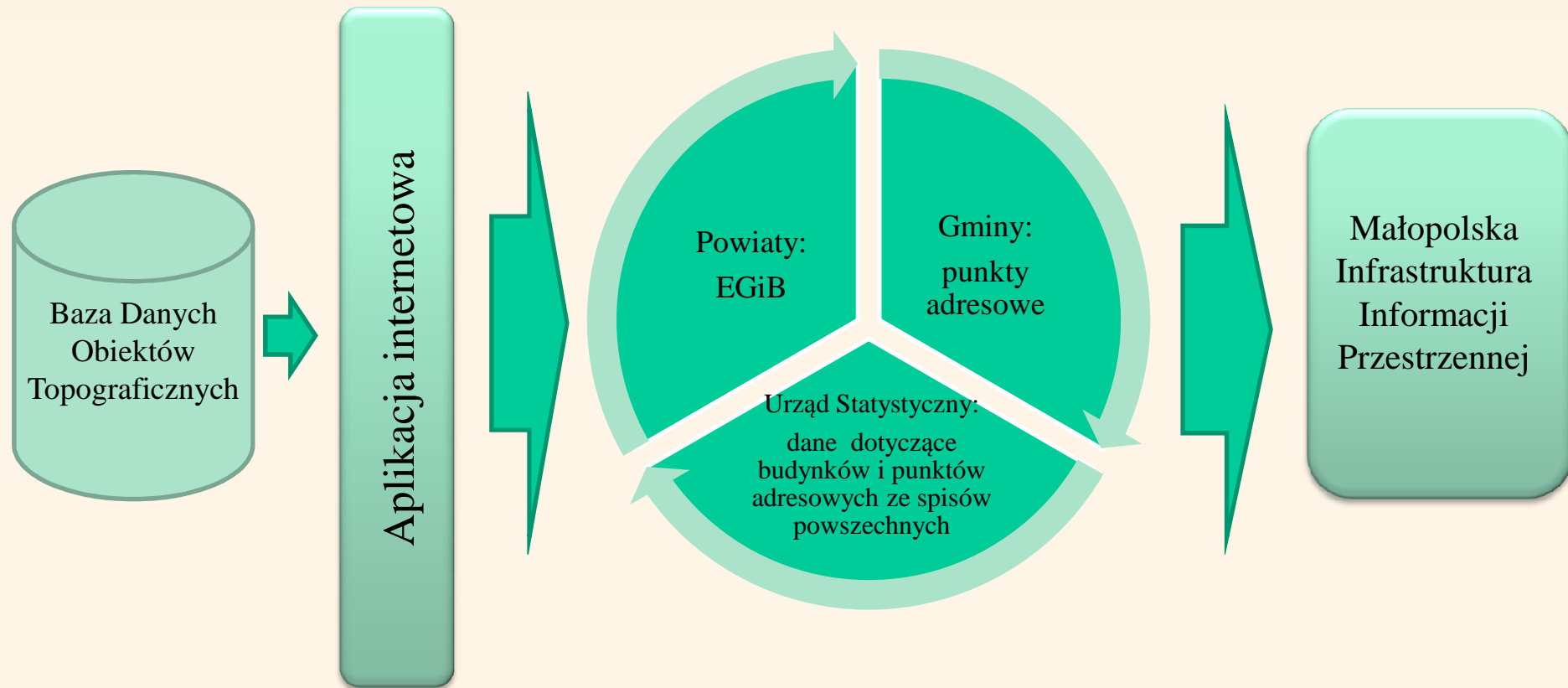
Porozumienia zawarte w ramach Małopolskiej Infrastruktury
Informacji Przestrzennej z:

- Wojewódzkim Inspektoratem Ochrony Środowiska w Krakowie,
- Zarządem Dróg Wojewódzkich w Krakowie,
- Centralnym Ośrodkiem Turystyki Górskiej PTTK w Krakowie,
- Instytutem Ochrony Przyrody Polskiej Akademii Nauk w Krakowie,
- Małopolskim Zarządem Melioracji i Urządzeń Wodnych w Krakowie,
- Regionalnym Zarządem Gospodarki Wodnej w Krakowie.



Województwo
Małopolskie

Baza danych budynków i punktów adresowych jako realizacja w ramach Małopolskiej Infrastruktury Informacji Przestrzennej





Województwo
Małopolskie

Baza danych budynków i punktów adresowych jako realizacja w ramach Małopolskiej Infrastruktury Informacji Przestrzennej

Korzyści wynikające ze współdziałania w projekcie:

- dostępność do danych i usług danych przestrzennych poprzez wykorzystanie rozproszonych zasobów cyfrowych między jednostkami na różnych poziomach administracji publicznej,
- jedna wspólna baza danych,
- optymalizacja wykorzystania zasobów polegająca na ograniczeniu redundancji danych,
- usprawnienie pracy pozwalające na swobodną wymianę informacji niezależnie od platformy narzędziowej,
- wypracowanie mechanizmów pozwalających na współdziałanie (interoperacyjność) zasobów danych przestrzennych jak i dostęp do nich przez wielu użytkowników i instytucji.



Województwo
Małopolskie

Baza danych budynków i punktów adresowych jako realizacja w ramach Małopolskiej Infrastruktury Informacji Przestrzennej

Dziękuję za uwagę

Justyna Bachowska
jbac@geomalopolska.pl