



Metadane powiatu warszawskiego zachodniego na serwerze katalogowym firmy Geo-System





Ankieta - rok: 2010

1. Ewidencja Gruntów i Budynków

- 1.1 Oprogramowanie stosowane do prowadzenia części opis
- 1.2 Liczba działek w części opisowej ewidencji gruntów (sta
- 1.3 Oprogramowanie stosowane do prowadzenia części geoi
- 1.4 Liczba działek w postaci wektorowej (stan na 1.01.2010
- 1.5 Czy dane geometryczne są publikowane w internecie?
- 1.6 Czy z danych ewidencyjnych uruchomiona jest usługa W
- 1.7 Czy WMS z danymi ewidencyjnymi jest włączony do geo

2. Mapa zasadnicza

- 2.1 Czy mapa zasadnicza jest prowadzona numerycznie?
- Prowadzenie numeryczne obejmuje: całą treść mapy
- 2.1.1 W jakiej technologii prowadzona jest numeryczna map

Oprogramowanie używane w technologii hybrydowej: GEC
Obszar objęty technologią (ha): 53624

3. Ośrodek

- 3.1 Oprogramowanie używane do prowadzenia ośrodka?
- 3.2 Liczba osób pracujących w służbie geodezyjnej: 30
- 3.3 Średni czas oczekiwania na materiały do zgłoszonych pr
- 3.4 Liczba prac geodezyjnych zgłoszonych w 2009 roku: 67
- 3.4.1 Formy zgłaszania prac geodezyjnych
- Prace zgłoszone tradycyjnie: 3807 (sztuk)

Metadane

Gmina: Błonie Gmina Obręb: Białutki

Metadane

data metadanych: 2011-03-31

Punkt kontaktowy

osoba: Wiesław Piątkowski
funkcja: Geodeta powiatowy
organizacja: Starostwo Powiatowe w Ożarowie Mazowieckim
telefon: +48227337340
faks:
adres: Poznańska 133
miasto: Ożarów Mazowiecki
powiat: warszawski zachodni
kod: 05-850
email: geodezjasekretariat@podgik.pwz.pl
www: http://www.podgik.pwz.pl

Identyfikacja danych

tytuł: Ewidencja gruntów i budynków, Białutki, obręb ewidencyjny 143201_5.00C

opis: Ewidencja gruntów i budynków (kataster nieruchomości) to jednolity dla kraju, systematycznie aktualizowany zbiór informacji o gruntach, budynkach i lokalach, ich właścicielach oraz o innych osobach fizycznych lub prawnych władających tymi gruntami, budynkami i lokalami. Mapa ewidencyjna jest elementem

id zasobu: 143201_5.0002
przestrzeń nazw: PL.PZGiK.179
data przeglądu: 2011-03-31

układ odniesienia: Układ 2000/5

jakosc danych

Mapa utworzona w formie obiektowej. Szczegółowy sposób tworzenia mapy reguluje Rozporządzenie Ministra Rozwoju Regionalnego i Budownictwa z dnia 29 marca 2001 r. w sprawie ewidencji gruntów i budynków.

zgodność z EGIB: Wyjasnienie:

Portal Informacyjny
Powiatowych Ośrodków Dokume

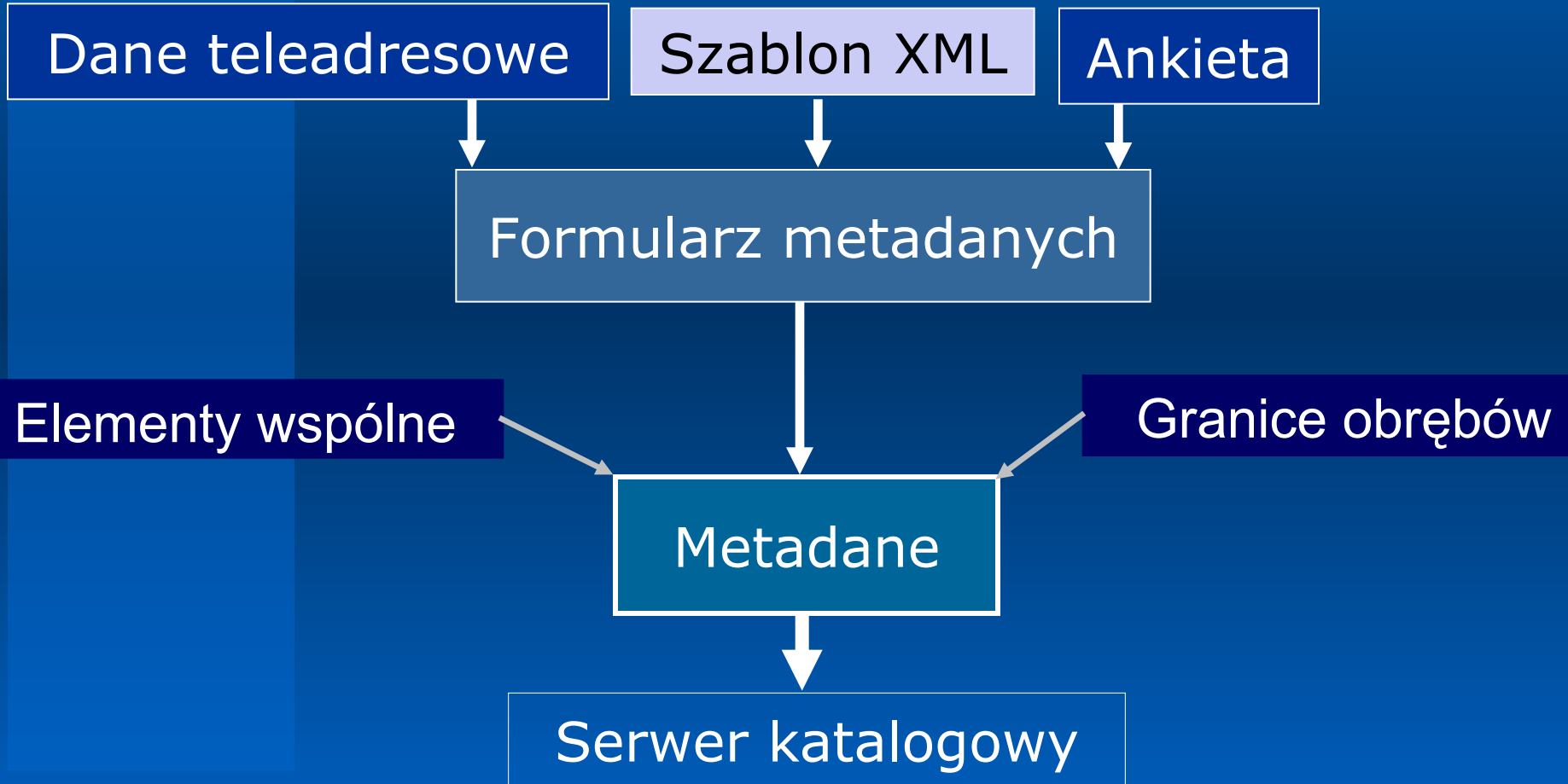
adresowe Ankieta Wyniki ankiety Mapa

powiatowy

Powiatowe w Ożarowie Mazowieckim

ość: Ożarów Mazowiecki
Poznańska
133
towy: 05-850
7340
ekretariat@podgik.pwz.pl
w.podgik.pwz.pl/

Formularz metadanych





Serwer katalogowy metadane.podgik.pl

- Generowanie metadanych dla całego powiatu
- Metadane publikowane w katalogu w przeciągu kilkunastu minut

METADANE.PODGIK.PL
Katalog metadanych
powered by GeoNetwork

Start | Kontakt | Opis usługi | Regulamin

SZUKANE SŁOWO
Dowolne ze słów:
Tytuł:
Opis:
Słowa kluczowe:

ZAKRES PRZESTRZENNY
lat (max):
long (min):
long (max):
lat (min):
Typ:
Region:

ZAKRES CZASOWY
 WYSZUKIWANIE INSPIRE

Pokaż mapę

KATALOG METADANYCH GEO-SYSTEM

WITAMY W KATALOGU METADANYCH FIRMY GEO-SYSTEM

W katalogu znajdują się metadane zbiorów danych pochodzących z powiatowych ośrodków dokumentacji g

Adres usługi katalogowej CSW: <http://metadane.podgik.pl:8080/geonetwork/srv/pl/csw>

Wybrana mapa

EWIDENCJA GRUNTÓW I BUDYNKÓW, MIEKOWO_ARKUSZ_2, OBRĘB EWIDENCYJNY 302104_2.0012.AR_2

Ewidencja gruntów i budynków (kataster nieruchomości) to jednolity dla kraju, systematycznie aktualizowany zbiór informacji o gruntach, budynkach i lokalach, ich właścicielach oraz o innych osobach f

...więcej...



Serwer katalogowy

Wyszukiwanie

słowo kluczowe

zakres przestrzenny

SZUKANE SŁOWO

Dowolne ze słów

Tytuł

Opis

Słowa kluczowe

ZAKRES PRZESTRZENNY

lat (max)

long (min)

mazowieckie

long (max)

lat (min)

Typ

Region

ZAKRES CZASOWY

WYSZUKIWANIE INSPIRE

[Wyczyść](#) [Ukryj zaawansowane opcje](#)

Ogranicz do Opcje



Serwer katalogowy

Wyniki wyszukiwania

Pobieranie pliku XML

EWIDENCJA GRUNTÓW I BUDYNKÓW, 0023, OBREB EWIDENCYJNY 143205_4.0023

Opis Ewidencja gruntów i budynków (kataster nieruchomości) to jednolity dla kraju, systematycznie aktualizowany zbiór informacji o gruntach, budynkach i lokalach, ich właściciela

Słowa kluczowe Działki katastralne, mapa ewidencyjna, granica, punkt graniczny, działka ewidencyjna, budynek, kontur gleboznawczej klasyfikacji gruntów, właściciel, władający, kataster

Metadata

Informacje o identyfikacji

Tytuł	Ewidencja gruntów i budynków, 0023, obręb ewidencyjny 143205_4.0023
Data	2003-01-01
Typ daty	Utworzenie: data utworzenia zasobu
Autorytet	

143205_4.0023

PL.PZGIK.179

143205_4.0023

PL.PZGIK.179

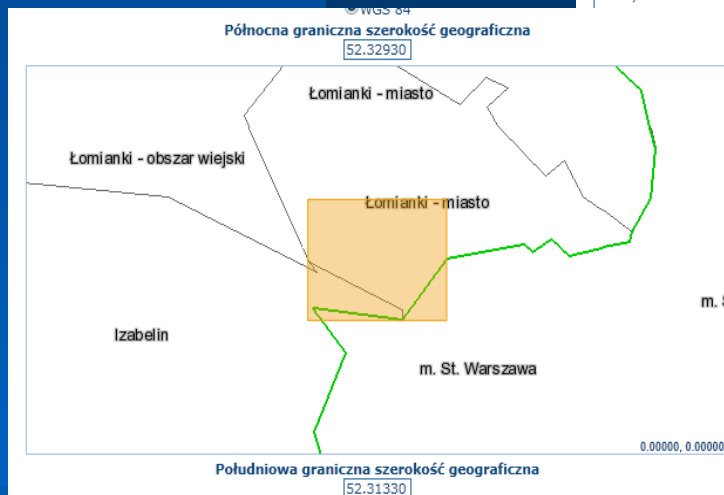
Wsc
grai
dług
odpowiedzialna
geo
aristwa
m. §
20. §

Właściciel: jednostka, która jest właścicielem zasobu

Mapa cyfrowa: mapa zaprezentowana w postaci wektorowej lub rastrowej

Ewidencja gruntów i budynków (kataster nieruchomości) to jednolity dla kraju, systematycznie aktualizowany zbiór informacji o gruntach, budynkach i lokalach, ich właściciela oraz o innych osobach fizycznych i prawnych, budynkami i lokalami. Mapa ewidencyjna jest elementem państwowego zasobu geodezyjnego i kartograficznego państwa i jest prowadzona na poziomie powiatów. Prowadzona jest w różnych skalach 1:500 do 1:500 000 dla obszaru całego kraju. Treść mapy ewidencyjnej stanowią następujące elementy: zasadniczego trójstopniowego podziału terytorialnego państwa, jednostek ewidencyjnych, punktów granicznych, z wyróżnieniem punktów, których położenie określone zostało w odpowiedniej dokładności, a spośród nich - punktów trwale stabilizowanych w terenie, 3) kontury użytków

Prezentacja zasięgu na mapie





Serwer katalogowy

Usługa CSW

(wykorzystanie w innych serwisach i programach GIS)

<http://metadane.podgik.pl:8080/geonetwork/srv/pl/csw>





Metadane w Geoportalu

edytor.gugik.gov.pl

Szczegóły	Numer pliku	Utworzyl	Data utworzenia	Edytowany przez	Data edycji	Status	Data wysłania	Status publikacji	Data opublikowania	Kod obszaru	Przejdź	Pobierz	Edytuj	Usuń
Szczegóły	19163	aandrzejczak	2011-03-30 13:43:21	aandrzejczak	2011-03-30 13:43:21	Przesłany do zatwierdzenia	2011-04-26 15:07:02	Opublikowany	2011-04-12 16:07:49	143207_2.0029	Przejdź	Pobierz	Edytuj	Usuń
Szczegóły	3752	aandrzejczak	2010-12-13 10:42:45	aandrzejczak	2011-01-19 13:49:40	Przesłany do zatwierdzenia	2011-04-26 15:06:59	Opublikowany	2011-01-27 14:16:57	143207_2.0031	Przejdź	Pobierz	Edytuj	Usuń
Szczegóły	22583	aandrzejczak	2011-04-27 11:52:34	aandrzejczak	2011-04-27 11:52:38	Przesłany do zatwierdzenia	2011-04-27 11:52:57	Nie opublikowany		143201_5.0032	Przejdź	Pobierz	Edytuj	Usuń
Szczegóły	22581	aandrzejczak	2011-04-27 11:52:15	aandrzejczak	2011-04-27 11:52:20	Przesłany do zatwierdzenia	2011-04-27 11:52:54	Nie opublikowany		143201_5.0027	Przejdź	Pobierz	Edytuj	Usuń
Szczegóły	22579	aandrzejczak	2011-04-27 11:36:15	aandrzejczak	2011-04-27 11:36:19	Przesłany do zatwierdzenia	2011-04-27 11:36:35	Nie opublikowany		143207_2.0028	Przejdź	Pobierz	Edytuj	Usuń
Szczegóły	22566	aandrzejczak	2011-04-27 11:30:46	aandrzejczak	2011-04-27 11:30:46	Przesłany do zatwierdzenia	2011-04-27 11:35:20	Nie opublikowany		143207_2.0012	Przejdź	Pobierz	Edytuj	Usuń
Szczegóły	22567	aandrzejczak	2011-04-27 11:31:08	aandrzejczak	2011-04-27 11:31:09	Przesłany do zatwierdzenia	2011-04-27 11:35:00	Nie opublikowany		143207_2.0013	Przejdź	Pobierz	Edytuj	Usuń

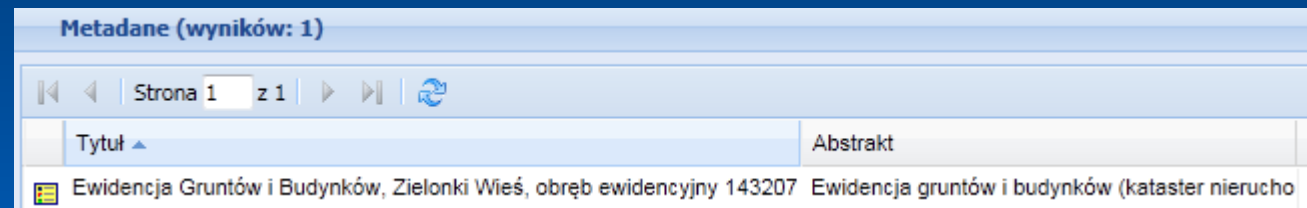
2011-03-30 13:43:21 Przesłany do zatwierdzenia

Opublikowany 2011-04-12 16:07:49

Każdy plik edytowany oddzielnie - 225 obrębów w powiecie!

Oczekiwanie na akceptację i publikację metadanych - 2 tygodnie!

Pliki wysłane 26.04.2011



09.05.2011 widoczny był 1 obręb





Dziękuję za uwagę

